

EVIDENCIA DE REUNIÓN



DEPENDENCIA Y/O ALCALDÍA RESPONSABLE DE LA REUNIÓN: ALCALDIA LOCAL DE SAN CRISTOBAL

FECHA: 1 de septiembre de 2023 Virtual: Presencial: XX (En caso de ser presencial):

OBJETO DE LA REUNIÓN: RECORRIDO DE IVC EN POLIGONOS DE MONITOREO CERROS ORIENTALES

HORA DE INICIO: 8:00 am HORA DE FINALIZACIÓN: 1:00 pm

ASISTENTES:

NOMBRE	CARGO					TIPO DE VINCULACIÓN				ENTIDAD o DEPENDENCIA	CORREO ELECTRÓNICO	TELÉFONO	FIRMA
	ASESOR	DIRECTIVO	PROFESIONAL	TÉCNICO / TECNÓLOGO	AUXILIAR	CARRERA	PROVISIONAL	LIBRE NOMB.	CONTRATISTA				
OMAR ALBERTO IBAÑEZ JIMENEZ			X						X	IVC-FDLSC	omar.ibanez@gobiernobogota.gov.co	3115052610	
GIOVANNI TORRES NEIRA			X						X	IVC-FDLSC	giovanni.torres@gobiernobogota.gov.co	3216220284	

NOTA: En caso de ser una reunión virtual se puede anexar el reporte de asistencia generado por las plataformas de reuniones o plataformas que generen formularios.

CONSENTIMIENTO: El arriba firmante conforme a la Ley 1581 de 2012 y demás normas reglamentarias aplicables, declara que conoce y acepta la Política de Tratamiento y Protección de Datos Personales de la Secretaría Distrital de Gobierno, y que la información proporcionada es veraz, completa, exacta, actualizada y verificable. Reconoce y acepta que cualquier consulta o reclamación relacionada con el tratamiento de sus datos personales podrá ser elevada verbalmente o por escrito ante la Secretaría Distrital de Gobierno – Oficina de Atención al Ciudadano, como responsable del tratamiento; cuya página web es www.gobiernobogota.gov.co y su teléfono de atención es 3387000. Manifiesta que con los datos proporcionados tiene el derecho de conocer, actualizar y rectificar los datos personales, a solicitar prueba de este consentimiento, a solicitar información sobre el uso que se le ha dado a los datos personales, a presentar quejas ante la Superintendencia de Industria y Comercio por el uso indebido de los datos personales, a revocar esta autorización o solicitar la supresión de los datos personales suministrados y a acceder de forma gratuita a los mismos. De igual manera entiende que los datos aquí consignados serán usados para temas estadísticos, de caracterización poblacional y en determinados casos para el acceso a la oferta institucional de la Secretaría Distrital de Gobierno.

Nota: Agregue o elimine las filas que sean necesarias para registrar los asistentes y los compromisos de la reunión.

Código: GDI-GPD-F029

Versión: 04

Vigencia: 16 de septiembre de 2021

Caso Hola No. 189508

1 de 11

DESARROLLO Y CONCLUSIONES DE LA REUNIÓN:

Con el fin de dar cumplimiento a la orden judicial, mediante Sentencia del 29 de septiembre de 2006, por el Tribunal Administrativo de Cundinamarca, Sección Segunda, Subsección “B”, modificada por la de Estado, Sala Plena de lo Contencioso Administrativo, Consejera Ponente, Doctora María Claudia Rojas Lasso, que amparan los derechos colectivos al goce de un Ambiente Sano, Equilibrio ecológico, conservación de especies animales y vegetales, preservación y restauración del medio Ambiente, se realizó operativo de Inspección, vigilancia y control en la Zona de Reserva y Franja de Adecuación. Se realiza por parte de la Alcaldía Local de San Cristóbal la siguiente acción de IVC.

Fecha:	1 de septiembre de 2023	Lugar:	Polígonos de San Cristóbal
Hora de Inicio:	8:00 A.M.	Hora de Terminación	1:00 P.M.

Polígono 46 Aguas Claras			
Área	Ocupaciones consolidadas	Ocupaciones Provisionales	Total
5.27 Hts	3	4	7

Ubicación geográfica

Latitud: 4.5646559, Longitud: -74.0662420 Magna Sirgas Geográficas (EPSG:4686)



Para el operativo de Inspección Vigilancia y Control urbanístico, lo mismo que Ambiental, nos dirigimos al Polígono 46 Aguas Claras, con el fin de establecer la existencia de nuevas ocupaciones ilegales.

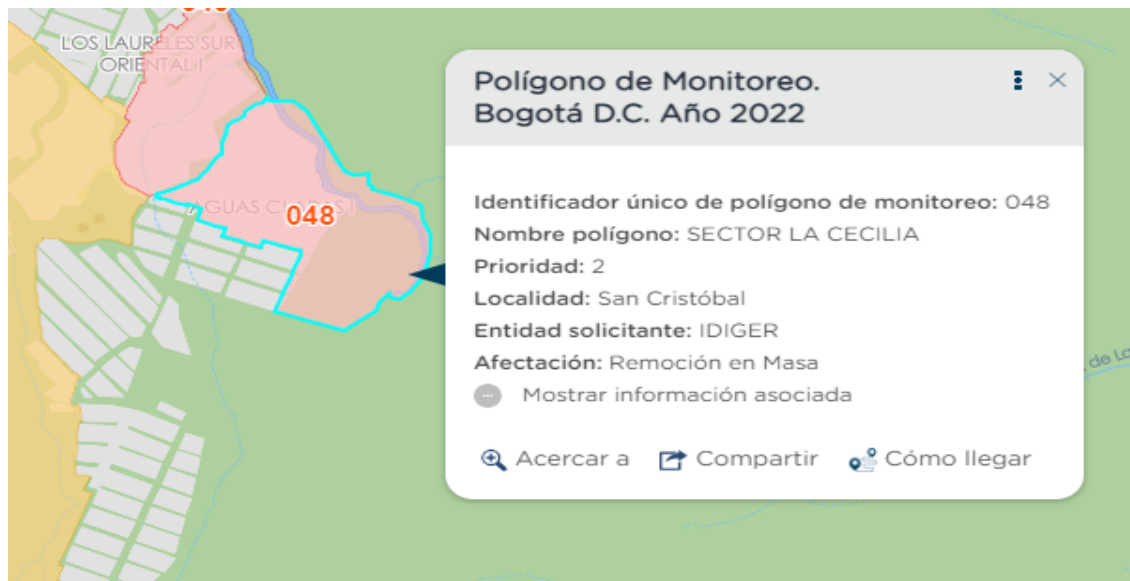
Se efectuó recorrido de acuerdo con la programación acordada y los lineamientos previamente dados, teniendo en cuenta que se estarán proyectando visitas periódicas a este sector, con el fin de establecer la existencia de ocupaciones ilegales, tala de árboles o afectación a ecosistema donde se evidencio lo siguiente:

No se observo en el recorrido en el polígono visitado, ocupaciones en proceso, nuevas o cambio de estado en las existentes.

Polígono 48 La Cecilia			
Área	Ocupaciones consolidadas	Ocupaciones Provisionales	Total
5.8 Hts	1	7	8

Ubicación geográfica

Latitud: 4.5646559, Longitud: -74.0662420 Magna Sirgas Geográficas (EPSG:4686)



Para el operativo de Inspección Vigilancia y Control urbanístico, lo mismo que Ambiental, nos dirigimos al Polígono 48 La Cecilia, con el fin de establecer la existencia de nuevas ocupaciones ilegales.

Se efectuó recorrido de acuerdo con la programación acordada y los lineamientos previamente dados, teniendo en cuenta que se estarán proyectando visitas periódicas a este sector, con el fin de establecer la existencia de ocupaciones ilegales, tala de árboles o afectación a ecosistema donde se evidencio lo siguiente:

No se observo en el recorrido en el polígono visitado, ocupaciones en proceso, nuevas o cambio de estado en las existentes.

Polígono 49 Laureles Sur Oriental			
Área	Ocupaciones consolidadas	Ocupaciones Provisionales	Total
6.42 Hts	8	14	22

Ubicación geográfica

Latitud: 4.5665275 Longitud: -74.0672612 Magna Sirgas Geográficas (EPSG:4686)



Para el operativo de Inspección Vigilancia y Control urbanístico, lo mismo que Ambiental, nos dirigimos al Polígono 49 Laureles Sur Oriental, con el fin de establecer la existencia de nuevas ocupaciones ilegales.

Se efectuó recorrido de acuerdo con la programación acordada y los lineamientos previamente dados, teniendo en cuenta que se estarán proyectando visitas periódicas a este sector, con el fin de establecer la existencia de ocupaciones ilegales, tala de árboles o afectación a ecosistema donde se evidencio lo siguiente:

No se observo en el recorrido en el polígono visitado, ocupaciones en proceso, nuevas o cambio de estado en las existentes.

Se anexa registro fotográfico







SECRETARÍA DE
GOBIERNO

EVIDENCIA DE REUNIÓN

Nota: Agregue o elimine las filas que sean necesarias para registrar los asistentes y los compromisos de la reunión.

Código: GDI-GPD-F029
Versión: 04
Vigencia: 16 de septiembre de 2021
Caso Hola No. 189508
8 de 11







Elaboro

Omar Alberto Ibañez Jimenez
Abogado contratista Alcaldía Local de San Cristobal
CPS 167 DE 2023